

Área de Empadronamiento

C3

RESUMEN DE ÁREA DE EMPADRONAMIENTO

Para uso de Censistas

(Ver instrucciones de llenado al reverso)

IDENTIFICACIÓN GEOGRÁFICA

Provincia:

Cantón:

Distrito:

RESUMEN DE VIVIENDAS Y PERSONAS

[illegible]

CENSISTA

Nombre del Censista:

Nº de Cédula:

Firma:

SUPERVISOR(A)


Nombre del Supervisor(a):

Nº de Cédula:


Firma:



INSTRUCCIONES DE LLENADO DEL FORMULARIO C3



REPÚBLICA DE COSTA RICA
X CENSO NACIONAL DE POBLACIÓN Y VI DE VIVIENDA



C3
RESUMEN DE
ÁREA DE EMPADRONAMIENTO
Para uso de Censistas
(Ver instrucciones de llenado al reverso)

1 Área de Empadronamiento: 1 0 5 8 5 6

IDENTIFICACIÓN GEOGRÁFICA

Provincia: Cartago
Cantón: Central
Distrito: Guadalupe

2 Unidad Geoestadística Mínima: 051

3 RESUMEN DE VIVIENDAS Y PERSONAS

Unidad Geoestadística Mínima	VIVIENDAS				PERSONAS		
	Total de ocupadas con residentes presentes	Total de ocupadas con residentes ausentes	Total de desocupadas	Total de viviendas	Total de hombres	Total de mujeres	Total de personas
051	020	000	004	024	040	040	080
052	028	001	001	030	040	050	090
4 Total	0 4 8	0 0 1	0 0 5	0 5 4	0 8 0	0 9 0	1 7 0


5 CENSISTA

Nombre del Censista: Laura Aguilar
Nº de Cédula: 3-1256-4498
Firma: *Laura Aguilar*


6 SUPERVISOR(A)

Nombre del Supervisor(a): María José Chacón
Nº de Cédula: 4-0523-2495
Firma: *María José Chacón*

Transcriba los totales del Formulario C1



REPÚBLICA DE COSTA RICA
X CENSO NACIONAL DE POBLACIÓN Y VI DE VIVIENDA



C1
HOJA DE RECORRIDO POR
UNIDAD GEOESTADÍSTICA MÍNIMA
Para uso de Censista

Área de Empadronamiento: 1 0 5 8 5 6 Unidad Geoestadística Mínima: 0 5 1

IDENTIFICACIÓN GEOGRÁFICA

Provincia: Cartago Cantón: Central Distrito: Guadalupe

RESUMEN DE LA UNIDAD GEOESTADÍSTICA MÍNIMA

RESUMEN DE LAS VIVIENDAS			RESUMEN DE LAS PERSONAS		
Total de Ocupadas con Residentes Presentes	+	Total de Ocupadas con Residentes Ausentes	+	Total de Desocupadas	=
0 2 0		0 0 0		0 0 4	0 2 4
Total de hombres	+	Total de mujeres	+	Total de Personas	=
0 4 0		0 4 0		0 8 0	

Para el llenado de este formulario utilice únicamente el lápiz del Censo. Escriba de forma clara, no tache, si es necesario borrar utilice el borrador que se le entregó.

- 1** Transcriba del Formulario C1 el número del Área de Empadronamiento, la provincia, cantón y distrito.
- 2** Transcriba de cada uno de los Formularios C1 el número de la Unidad Geoestadística Mínima.
- 3** Para cada Unidad Geoestadística Mínima, transcriba del Formulario C1 los totales de cada columna correspondientes al Resumen de Viviendas: "Total de Ocupadas con Residentes Presentes", "Total de Ocupadas con Residentes Ausentes", "Total de Desocupadas", "Total de Viviendas"; y al Resumen de Personas: "Total de Hombres", "Total de mujeres" y "Total de Personas".
- 4** Proceda a sumar cada una de las columnas para obtener el resumen de viviendas y personas de su Área de Empadronamiento.
- 5** Anote su nombre, número de cedula y firme el documento.
- 6** Anote el nombre, solicite el número de cédula y la firma del supervisor(a).

Recuerde: Este formulario corresponde al documento que se utilizará para obtener los datos preliminares de la cantidad de población y viviendas del país.