


simposio

COSTA RICA
a LA LUZ DEL
censo 2011



Simposio Costa Rica a la luz del Censo 2011

Usos de la información censal y alternativas de acceso

Elizabeth Solano Salazar
Subgerente
elizabeth.solano@inec.go.cr



Censo 2011: hacia un objetivo común

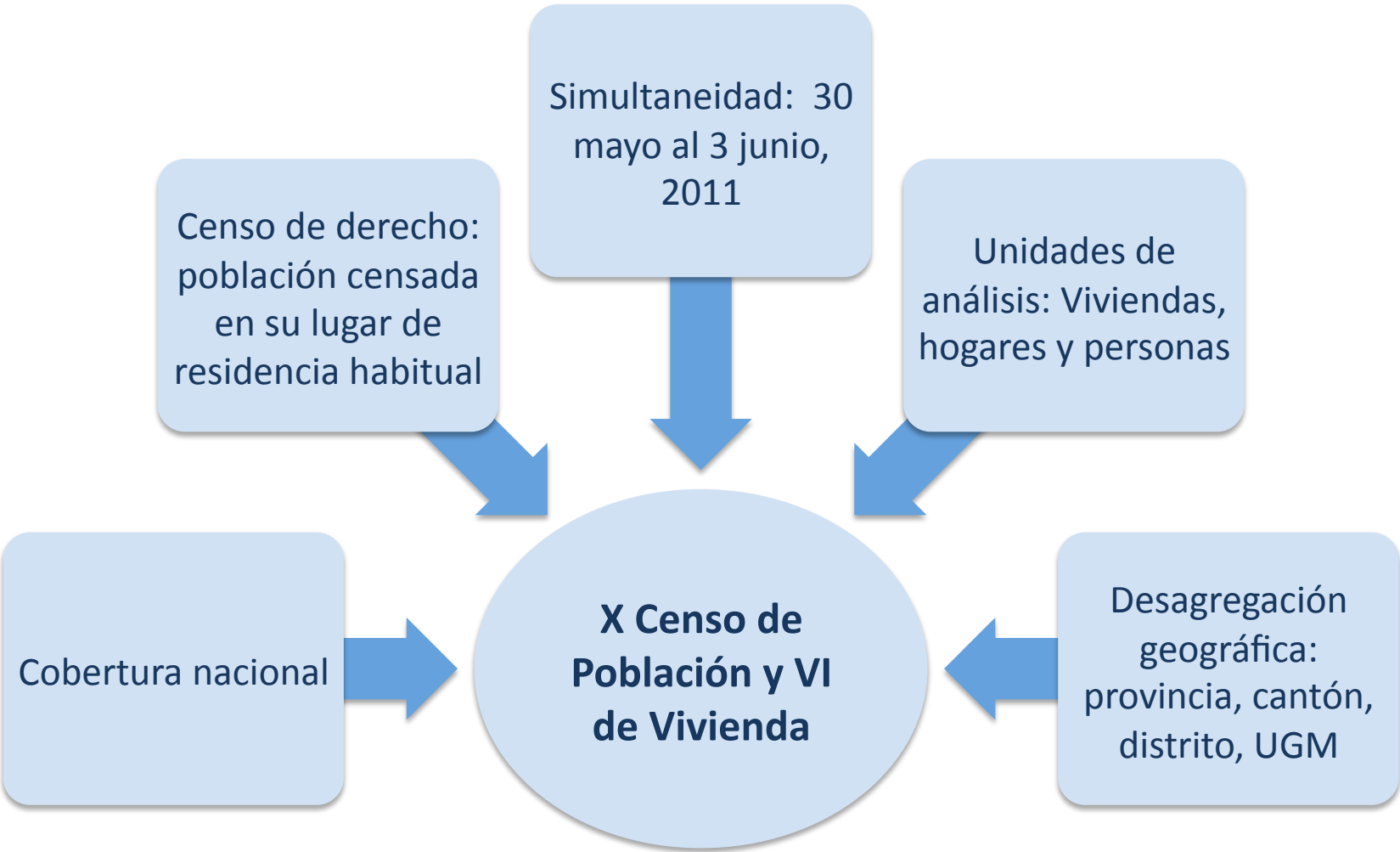


Contribuir al logro del bienestar de la población y las comunidades por medio del suministro de información para la toma de decisiones

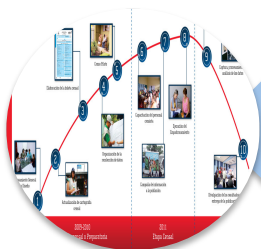
¡SABER PARA CRECER!



Características del Censo 2011



Censo 2011: un proyecto país



Planeado y ejecutado en 10 etapas,
durante 4 años (2009-2012)



Cartografía Digital de Costa Rica:
plataforma SIG, actualizada para los 473
distritos del país



Consulta a más de 100 usuarios de
diferentes sectores para definir temática
censal



Censo 2011: un proyecto país



**Boleta censal: 20 preguntas de vivienda,
9 de hogar y 31 de población**



**Organización del empadronamiento: 27
Agencias Censales INEC en coordinación con
Direcciones Regionales MEP, definición de
Áreas de Empadronamiento**



Censo Piloto – Palmares 2010



Censo 2011: un proyecto país



Capacitación a censistas y supervisores de zona y sección: nueva estrategia, más de 150 sedes en todo el país



Campaña de información a la población para lograr apoyo al censo



Empadronamiento censal: recolección de datos por 35.500 maestros(as) y personas de las comunidades, durante una semana, en todo el país



Censo 2011: un proyecto país



**Procesamiento de los datos:
Captura por escáner y validación
con CSpro**



**Divulgación de resultados y
elaboración de productos censales**



Usos de la información censal

Caracteriza a la población para diferentes niveles de desagregación	<ul style="list-style-type: none">• Características demográficas, sociales y económicas• País, provincia, cantón, distrito, poblados, áreas de influencia
Identifica y caracteriza diferentes poblaciones	<ul style="list-style-type: none">• Niñez, jóvenes, adultos jóvenes, adultos mayores, en situación de pobreza, indígenas, migrantes, con discapacidad, en edad escolar
Establece cobertura y acceso de la población a diferentes servicios	<ul style="list-style-type: none">• Seguridad social, educación, agua, electricidad, servicio sanitario• Tecnologías (teléfono, computadora, internet)
Determina y caracteriza poblaciones en zonas de riesgo	<ul style="list-style-type: none">• Información para la prevención y atención de emergencias por inundación, terremotos, derrumbes



Usos de la información censal

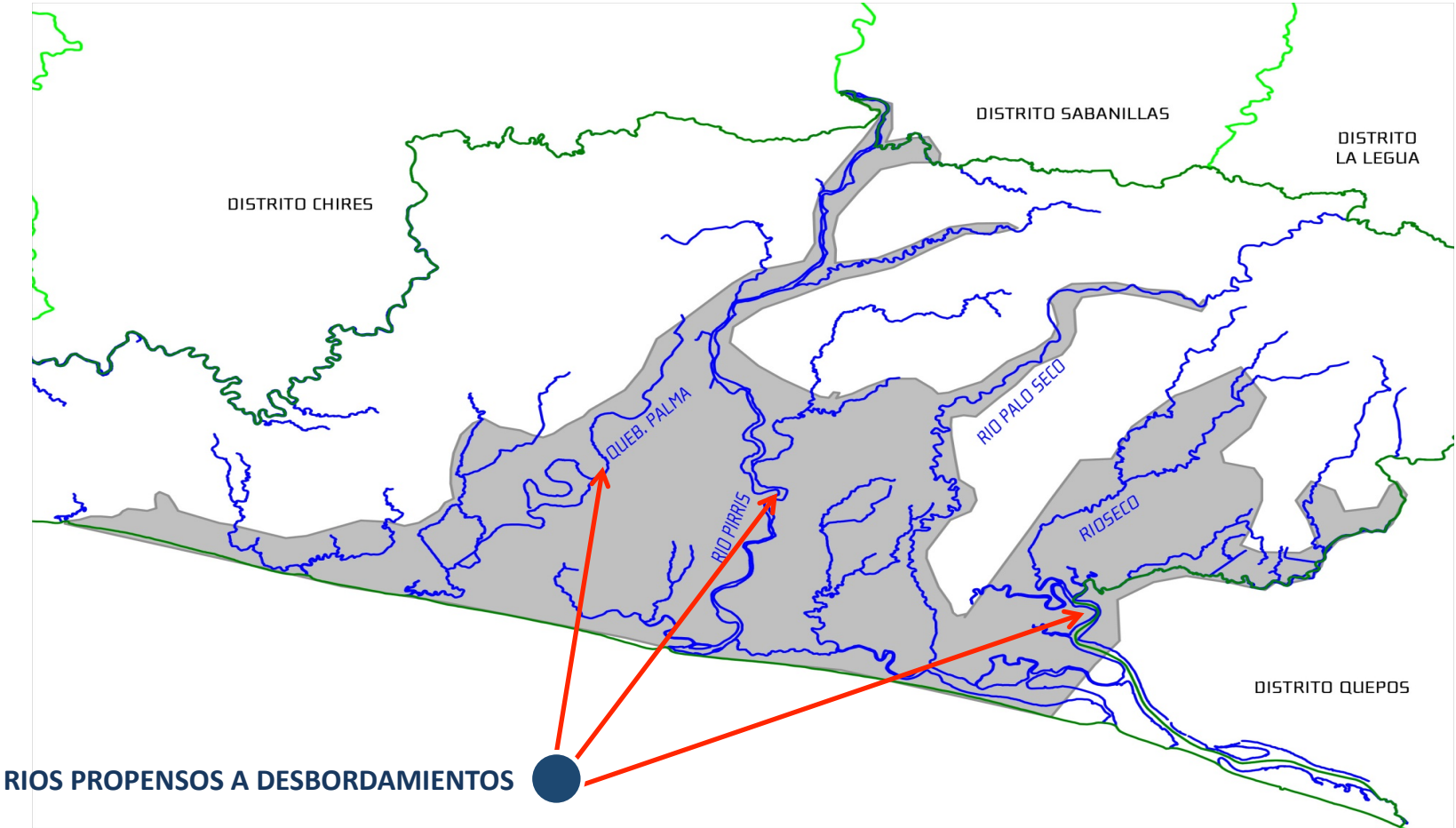
Brinda información básica para diferentes fines	<ul style="list-style-type: none">• Definir la cantidad de diputados• Construir el Marco Muestral de Viviendas para realizar encuestas• Elaborar proyecciones de población
Permite la localización de inversiones y la demanda de los consumidores	<ul style="list-style-type: none">• Vivienda, comercio, centros educativos, transportes y otros bienes y servicios
Facilita la planificación y evaluación de políticas públicas y acciones privadas	<ul style="list-style-type: none">• Empleo, educación, transporte, salud, vivienda, migración, TIC, localización de inversiones, lucha contra la pobreza, servicios básicos
Permite construir Sistemas de Información Geográfica sectoriales	<ul style="list-style-type: none">• Áreas de salud y EBAIS, distritos electorales, prevención y atención de emergencias, ordenamiento territorial, turismo, servicios básicos



USOS DEL SISTEMA DE INFORMACIÓN GEOGRÁFICO

Zonas de Riesgo por Inundación según CNE

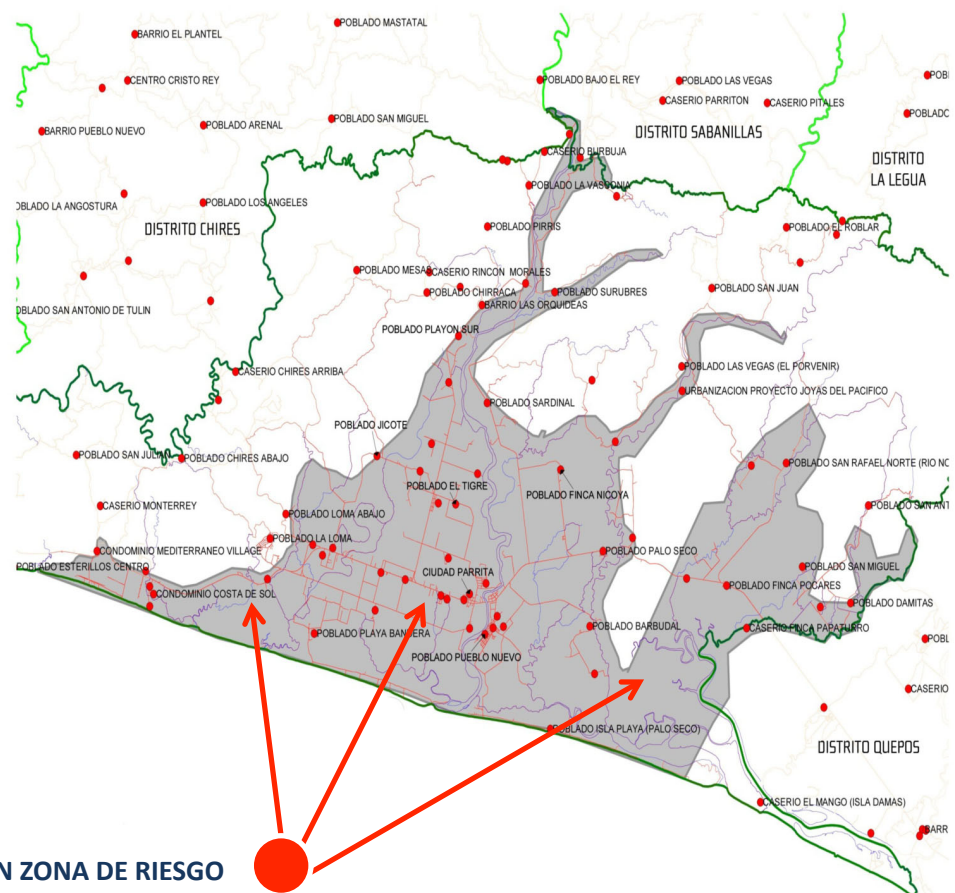
Cantón de Parrita



DATOS SOBRE LA AFECTACIÓN DIRECTA O INDIRECTA

Cantón de Parrita

- **46 localidades, 52 centros educativos y 9 centros de atención en salud**
- **15 394 habitantes**
- **5 749 viviendas**
- **2 622 personas menores de 10 años**
- **100 personas de 65 años y más**
- **1 478 personas con discapacidad**



LOCALIDADES EN ZONA DE RIESGO



Productos Censales

Publicaciones

Resultados Generales

Expone y comenta las principales características sociodemográficas de la población. Contiene cuadros estadísticos, mapas temáticos y gráficos.



Características Sociales y Demográficas

Presenta cuadros estadísticos e indicadores sobre las principales características sociodemográficas de los habitantes del país, a nivel de provincia, cantón y distrito.



Características de Vivienda

Muestra cuadros estadísticos sobre las principales características de las viviendas del país y sus servicios, a nivel de provincia, cantón y distrito.



Características Económicas

Contiene cuadros estadísticos sobre las principales características económicas de los habitantes del país, a nivel de provincia, cantón y distrito.



Todas las publicaciones contienen mapas temáticos



Productos Censales

Publicaciones

Indicadores Provinciales

La publicación expone un conjunto de indicadores demográficos, sociales, económicos a nivel de provincia



Disponibles en:

www.inec.go.cr

Correo electrónico: informacion@inec.go.cr

Teléfono: (506) 2280-9280 ext. 326 - 327

INEC. De la Rotonda de La Bandera 450m oeste,
sobre Calle Los Negritos, edificio Ana Lorena,
Mercedes de Montes de Oca, Costa Rica.



Productos Censales

Censo 2011

Bases de datos

Censo 2011

Contiene 60 variables sobre la población, los hogares y las viviendas del país.





X Censo Nacional de Población y VI de Vivienda 2011



FRECUENCIAS, TEMAS DE:

- Características de vivienda
- Características de hogar
- Características de población

CRUCES, TEMAS DE:

- Características de vivienda
- Características de hogar
- Características de población
- Características vivienda, hogar y población

Otros procedimientos

- C conteo de Elementos
- Cruce por Área Geográfica

-Información sobre las Variables:

- Todas las Variables
- Variables de Vivienda
- Variables de Hogar
- Variables de Personas
- Programación en Redatam
- Procesador Estadístico R+SP

-Documentación:

- Boleta Censal 2011
- Manual del censista
- Clasificación de actividades económicas
- Clasificaciones de ocupaciones
- Manual para la persona usuaria del Redatam

Características de población

Definir Parámetros de Ejecución

Título de la Tabla

Fila

Quiebre de Área

Opción de porcentajes

Área Geográfica

Filtros Predefinidos

Tipo de Salida

WebMaster informacion@inec.go.cr



Productos Censales

Censo 2011

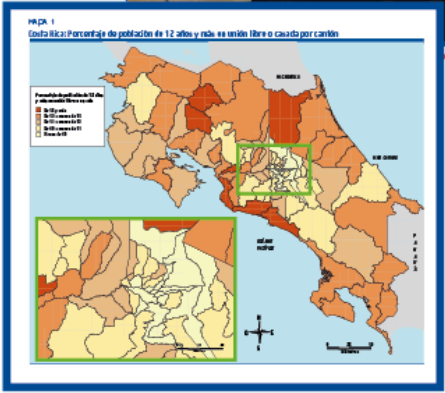
Cartografía digital de Costa Rica

Contiene 6 capas de información cartográfica digital: Unidades Geoestadísticas Mínimas (UGM), ríos, vías y obra pública, localidades, referencias y límites político administrativos.

Permite la elaboración de mapas cartográficos y mapas temáticos, al relacionar esta cartografía con la base de datos censal.

Mapas disponibles en:

www.inec.go.cr
Correo electrónico: informacion@inec.go.cr
Teléfono: (506) 2280-9280 ext. 326 - 327



Productos Censales

Sistema de Indicadores Municipales

El SIM es una aplicación interactiva que contiene un conjunto de indicadores agrupados por tema y subtemas (sociales, demográficos, económicos y habitacionales), los cuales pueden ser obtenidos a nivel de cantón y distrito, en forma de cuadro, o representados en mapas.

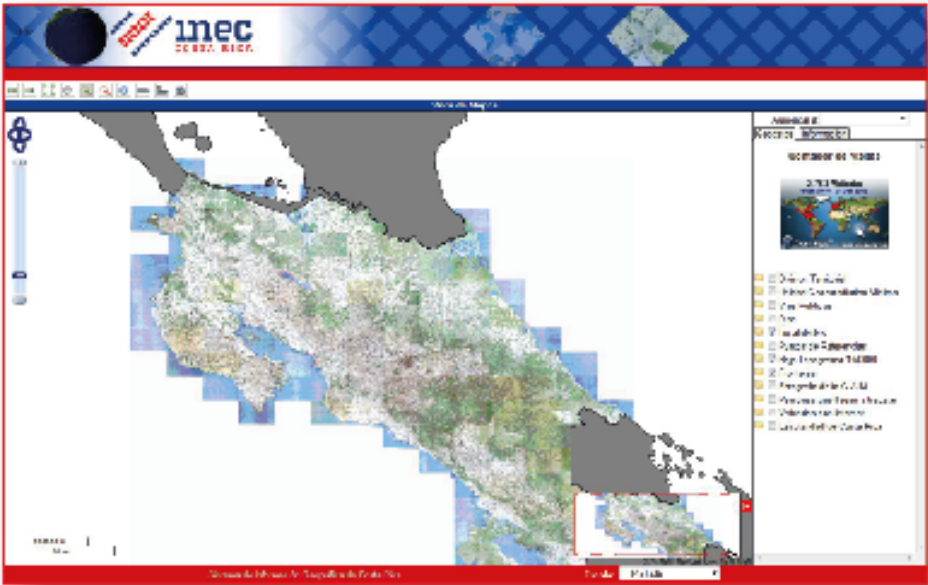
Complementariamente incluye una reseña histórica y características geográficas del cantón.



Productos Censales

Visor de Mapas

El visor de mapas es una herramienta SIG, diseñada para la visualización de geodatos estadísticos del país, se logra mediante la superposición de diferentes capas de información, permitiendo un análisis integrado para la toma de decisiones de forma eficiente.



Disponible en:

www.inec.go.cr

➡ Cartografía

➡ Sistema de Visor de Mapas



Productos Censales

Próximas entregas

Indicadores Cantonales

La publicación contiene un conjunto de indicadores demográficos, sociales, económicos a nivel de cantón.

Localidades de Costa Rica

Es una publicación que contiene una serie de mapas y cuadros a nivel de provincia, cantón y distrito, con la ubicación (centroide) de 12 034 localidades del país clasificadas por: ciudad, centro, poblado, caserío, asentamiento, urbanización, residencial, asentamiento informal y comunidad indígena.

Publicación Simposio

Es una publicación que contiene las ponencias presentadas en el Simposio Censo 2011, desarrolladas por diversos investigadores y especialistas.

Estimaciones y Proyecciones de la Población

Presenta las estimaciones y proyecciones de la población de acuerdo a los componentes del cambio demográfico: fecundidad, mortalidad y migración conforme los resultados del Censo 2011.

Marco muestral de viviendas

Es un listado de viviendas del país, el cual constituye un insumo básico en selección de muestras para el desarrollo de encuestas de hogares.

Capacitación para el uso de información Censal

Consiste en la realización de diferentes actividades de capacitación dirigidas a usuarios de diversos sectores con el fin de que se haga un uso generalizado e intensivo de la información censal.





Luego del esfuerzo de 4 años y el compromiso y dedicación de muchas personas, incluidas las que participan en este Simposio, el INEC pone a su disposición los resultados del Censo 2011



Muchas Gracias

